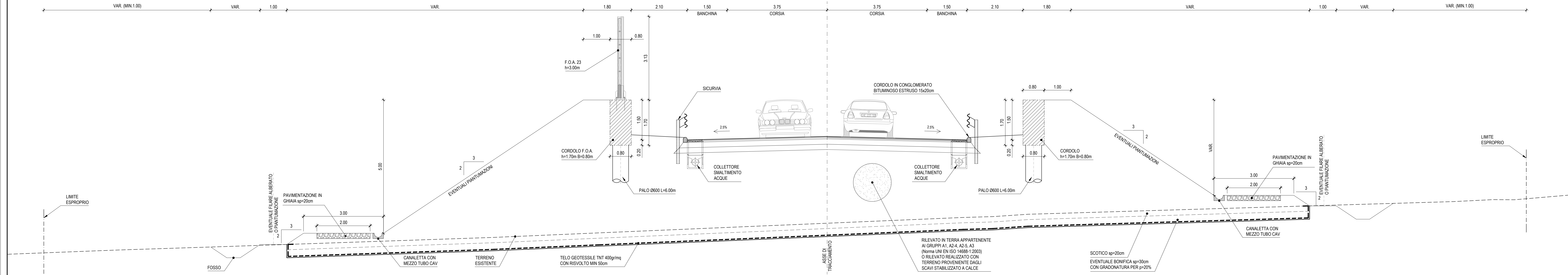
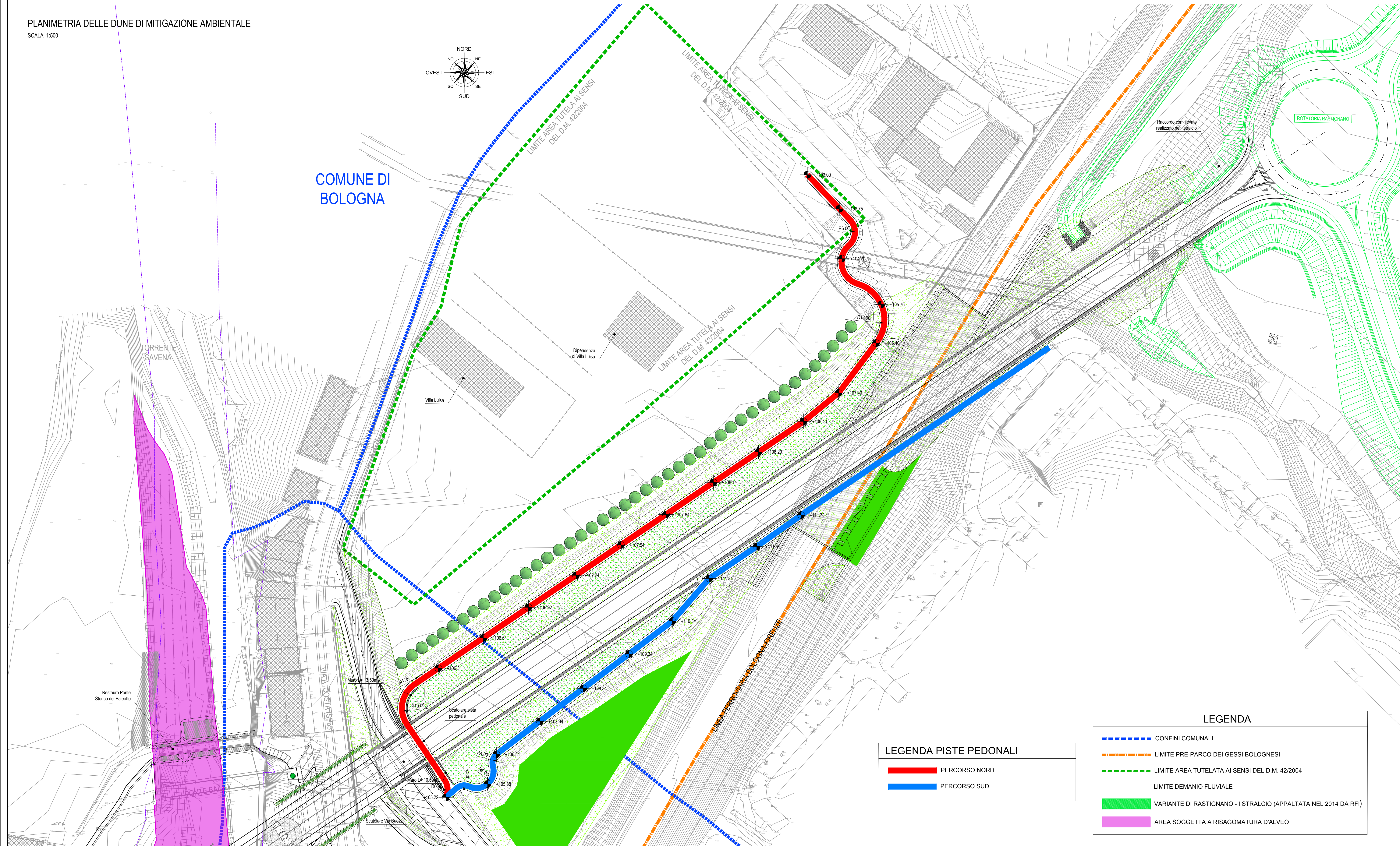


SEZIONE TIPICA CON DUNE LATERALI DI MITIGAZIONE AMBIENTALE  
SCALA 1:50



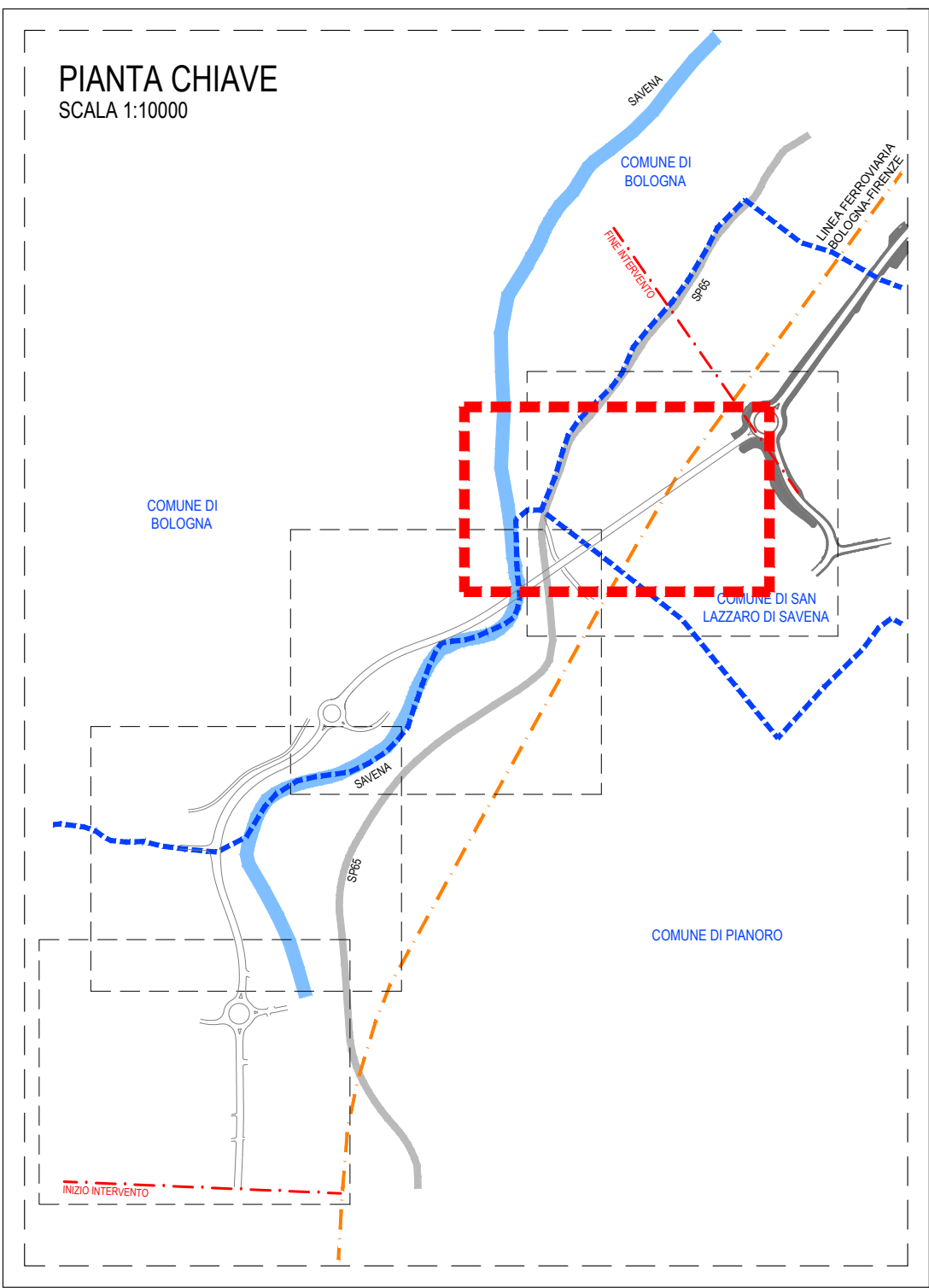
PLANIMETRIA DELLE DUNE DI MITIGAZIONE AMBIENTALE  
SCALA 1:500



NOTA UNITÀ DI MISURA

Nel disegno sono state utilizzate le seguenti unità di misura  
Per le lunghezze nelle planimetrie e nei profili, METRI (se non diversamente specificato);  
Per le lunghezze delle carpenterie e delle armature delle opere in c.a., CENTIMETRI (se non diversamente specificato);  
Per le lunghezze delle opere metalliche, MILLIMETRI (se non diversamente specificato);  
Per le quote altimetriche, METRI SUL LIVELLO DEL MARE (se non diversamente specificato);  
Per gli angoli nei tracciamenti stradali, GRADI CENTESIMALI (se non diversamente specificato);  
Per gli angoli nelle opere d'arte, GRADI SESSAGESIMALI (se non diversamente specificato).

PIANTA CHIAVE  
SCALA 1:10000



CITTÀ METROPOLITANA DI BOLOGNA

AREA SERVIZI TERRITORIALI METROPOLITANI  
Servizio Progettazione Costruzioni e Manutenzione Strade

INTERVENTO FINANZIATO NELL'AMBITO DEL PATTO PER BOLOGNA

VARIANTE ALLA S.P. 65 "DELLA FUTA"

NODO DI RASTIGNANO - 2° LOTTO DI COMPLETAMENTO  
TRATTO COMPRESO TRA SVINCOLO DI RASTIGNANO E PONTE DELLE OCHE  
NEI COMUNI DI SAN LAZZARO DI SAVENA, BOLOGNA E PIANORO

PROGETTO DEFINITIVO

ADDENDUM 5

DUNE DI MITIGAZIONE  
PLANIMETRIA E SEZIONE

LEGENDA

- CONFINI COMUNALI
- LIMITE PRE-PARCO DEI GESSI BOLOGNESI
- LIMITE AREA TUTELATA AI SENSI DEL D.M. 42/2004
- LIMITE DEMANIO FLUVIALE
- VARIANTE DI RASTIGNANO - I STRALCIO (APPALTATA NEL 2014 DA RFI)
- AREA SOGGETTA A RISAGOMATURA D'ALVEO

LEGENDA PISTE PEDONALI

- PERCORSO NORD
- PERCORSO SUD

VISTO DEL PROPRIETARIO DELLE OPERE

CITTÀ METROPOLITANA DI BOLOGNA  
IL RESPONSABILE UNICO DEL PROCEDIMENTO  
Ing. Pietro Lombardi